



МОЙ ПУТЬ В ШКОЛУ

Лиза Кулакова, Даша Кулакова
4 класс, МОУ «НОШ № 10» г. Вологды

Наша семья живет на улице, названной в честь писателя Максима Горького, образованной из трех бывших улиц: Леонтьевской, Большие Кожевники и Подлесной. Мы живем на бывшей Леонтьевской улице.

Как уже отмечалось в проекте, который был выполнен во 2 классе, у нас есть два пути в школу: зимний и летний.

Зимой мы проходим по исторической улице Энгельса, которая раньше носила красивое название Златоустовская, в честь церкви Иоанна Златоуста, построенной в XVII веке. Дальше наш путь лежит через замерзшую реку Вологду. Уже на подходе к берегу реки мы любуемся Соборной горкой, на которой стоят Софийский собор, колокольня и храм Александра Невского. Перейдя через реку и взобравшись наверх, мы попадаем в сквер, проходим мимо памятника букве «О» и далее – в Кремлевский сад с его богатой историей. На перекрестке проспекта Победы и Ленинградской улицы мы видим красивой архитектуры дом, владельцами которого были краеведы Засецкие. Далее наш путь идет через стадион, который раньше был пожарным прудом, а в зимнее время превращался в веселый городской каток, (Пятницкий пруд) и мы попадаем в школу. Вот такой интересный путь в зимнее время мы проходим от дома до школы.

В этот раз мы расскажем о втором маршруте, который проходим весной и осенью, т.е. когда на реке нет крепкого льда.

Первая часть нашего пути проходит по улице Чернышевского. Раньше она называлась Большая Архангельская, так как по ней шла дорога на север – в город Архангельск.




ул. Чернышевского
ранее Большая Архангельская

В те времена улица была вымощена булыжником и до появления электрического освещения освещалась стеклянными фонарями с керосиновыми лампами. Эти лампы заправлялись служителем-фонарщиком. Помимо заправки ламп фонарщик чистил от копоти фонари и протирал их. Сама улица была более узкой, чем сейчас.

В настоящее время улица Чернышевского – это широкая улица с большим потоком машин. Первое интересное здание, которое попадает на пути, – это заброшенное здание с колоннами – бывший кинотеатр «Родина». В свое время, как рассказывала нам бабушка, это был единственный, но очень популярный кинотеатр в Заречье. Первый фильм, который показывали 13 октября 1957 года, назывался «Ленинградская симфония». Но с середины 90-х годов XX века кино в нем показывать перестали.



ул. Чернышевского, 25 кинотеатр «Родина»



Прямо у самого входа кинотеатра была автобусная остановка, которая так и называлась «Кинотеатр «Родина»». Остановка сохранилась, но теперь она называется «Улица Гоголя».

После пересечения улиц Чернышевского и Гоголя мы с сестрой проходим мимо «Дома с лилиями». Этот дом под номером 17 отнесен к памятникам архитектуры конца XIX века (1889 год).



ул. Чернышевского, 17 «Дом с лилиями»

Мы узнали, что иначе его называют «Дом Черноглазова». Оказывается, крестьянин Александр Павлович Черноглазов в 1904 году купил одноэтажный дом, но затем получил разрешение надстроить второй этаж.

Сейчас после капитального ремонта «Дом с лилиями» выглядит очень красиво. Особенно интересны его двери, украшенные вырезанными лилиями.

За «Домом с лилиями» мы встречаем не менее красивый дом 1913 года постройки – Дом дяди Гиляя.



Дом дяди Гиляя

Наш земляк Владимир Гиляровский – известный русский журналист и писатель. Он часто любил сокращать свою длинную фамилию и подписывался коротко: Владимир Гиля-й, отсюда и пошел его псевдоним «Дядя Гиляй». Именно этот дом на ул. Чернышевского, 15 и был во владении семьи Гиляровских, но они там не жили. Дом на Чернышевского, 26, где наш знаменитый земляк провел юные годы, не сохранился.

С 2015 года в Доме дяди Гиляя собираются литераторы, устраиваются встречи, концерты, презентации книг.



Сразу за литературной резиденцией нам встречается еще один старинный дом под номером 11.

ул. Чернышевского, 11
дом К.А. Копылова



Это двухэтажный дом (снизу каменный, а сверху деревянный). Он построен в 1867 году Константином Копыловым. Здесь же во дворе была кузнечно-кадетная мастерская, которая принадлежала ему. Самое интересное, что если раньше здесь ремонтировали кареты, то сейчас – автомобили.

Дальше наш путь лежит через реку Вологду по Октябрьскому мосту.



Октябрьский мост

Раньше на этом месте был деревянный мост и назывался он «Новый». Октябрьский мост начали строить в 1928 году, а в марте 1931 года он был открыт для движения городского транспорта. Так что уже 90 лет Октябрьский мост служит вологжанам.

Спустившись с моста, мы поворачиваем направо и проходим вдоль реки Вологды, каждый раз любуясь ею. Мы замечаем, что река все время разная: то мелкая, то полноводная, то чистая, то грязная, то подо льдом, то с ледоходом. Также на наших глазах меняется и набережная реки. Сейчас ее левый берег укладывают в камень.

Параллельно реке на улице Сергея Орлова стоит большое здание Вологодского государственного университета. Раньше здесь был педагогический институт, где училась и наша мама.

улица Орлова, 6



Это здание также является памятником архитектуры. Раньше здесь располагались присутственные места, т.е. там чиновники принимали население по самым разным вопросам. Во время Великой Отечественной войны и по 1947 год в этом здании находились 2 военных госпиталя для лечения раненых воинов Красной Армии. Об этом мы прочитали на табличке, которая висит на здании.

На повороте с улицы Сергея Орлова на Кремлевскую площадь стоит Музей кружева.

Музей кружева



Музей также находится в историческом здании, построенном в конце XVIII века. В одно время его владельцем был подполковник Николай Брянчанинов, представитель известной семьи Брянчаниновых. Затем в этом здании более 100 лет находился Государственный банк.

Далее вновь, как и в зимнем маршруте, перед нами открывается наш знаменитый Вологодский кремль.

Вологодский кремль



Но если зимой мы им любуемся с левого берега реки, то летний маршрут позволяет нам любоваться им с Кремлевской площади. И прежде всего – это очень красивый Софийский собор, первый каменный храм, построенный в Вологде при Иване Грозном.

Напротив Софийского собора мы видим Соборную колокольню. Ее высота – 78,5 м. Сейчас на колокольне 25 колоколов. Среди них Большой (или Праздничный), Вседневный, Архангельский, колокола с названием Большой и Малый Лебедь, Великопостный, Водовоз, Бурак и другие.

Колокола Соборной колокольни



Также на колокольне есть свои «кремлевские куранты», т.е. часы, которые всегда нам подсказывают – не опаздываем ли мы в школу. Заводятся куранты вручную раз в трое суток с запасом на 8 часов.

Рядом с колокольней очень красивый Собор Воскресения, выстроенный в 1776 году. Как мы узнали, его архитектором был Златицкий. Храм построен в стиле барокко, что очень необычно для Вологды.


Собор Воскресения

Долгое время в этом здании была картинная галерея. Раньше мы часто ходили сюда вместе с мамой и папой и любовались картинами. Сейчас в Соборе Воскресенья вновь проходят службы для православных верующих.

После того как мы пройдем вдоль северо-восточной стены Вологодского кремля, мы сворачиваем направо и идем вдоль южной стены Кремля до Кремлевского сада. Эта улица называется Проспект Победы. Она, как и улица Горького, также образована из трех улиц: Гостинодворской, Громовской и Цареконстантиновской. Мы идем по бывшей улице Гостинодворской (она проходила от улицы Мира до ул. Ленинградской).

Сам бульвар (или, как мы сейчас называем, аллея) вдоль кремлевской стены был протянут лишь в 1938 году.

Дальше наш летний маршрут совпадает с зимним, а о нем мы уже рассказывали.



Вывод

Мы каждый день ходим в школу и часто не замечаем, сколько всего интересного можно рассмотреть по пути. Проект помог нам узнать много нового о достопримечательностях нашего маршрута в школу как в зимний период (когда мы идем через реку), так и в летний, т.е. в весенние и осенние месяцы.

Источники

1. Зеленый щит Вологды: [сады и парки города] // Пятницкий бульвар. 2008. № 8. С. 18–19.
2. Зеленый щит Вологды: [сады и парки города] // Пятницкий бульвар. 2008. № 9. С. 18–19.
3. Зеленый щит Вологды: [сады и парки города] // Пятницкий бульвар. 2008. № 12. С. 21.
4. Зеленый щит Вологды: [сады и парки города] // Пятницкий бульвар. 2009. № 1. С. 20.
5. Зеленый щит Вологды: [сады и парки города] // Пятницкий бульвар. 2009. № 2. С. 20.
6. Зеленый щит Вологды: [сады и парки города] // Пятницкий бульвар. 2009. № 4. С. 20.
7. Сборник истории старых улиц г. Вологды. URL: <https://www.booksite.ru/fulltext/sbor/nik/ulic/1.htm>